Data presentazione:14/06/1999 - Data: 08/03/2021 - n. T38255 - Richiedente: Telematico

Mod. EP/1 CEU

MODULARIO
F. - Catasto - 431

MINISTERO DELLE FINANZE
DIPARTIMENTO DEL TERRITORIO

Ufficio Tecnico Erariale di PERUGIA

ELABORATO PLANIMETRICO

Pag. n. 1, di 1

Ubicazione e riferimenti catastali dell'immobile

Comune GUALDO CATTANEO	C.T. Sez. ..... Fgl. 50 Mapp. 46
Via/piazza Fraz Marcellano n. 188	C.E.U. Sez. ..... Fgl. 50 Mapp. 46
ESTRATTO DI MAPPA scala 1: 2000	Tipo mappale n. ..... del .....

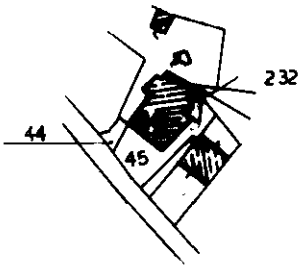

...O DEL TERRITORIO
...2 ...4 14 ...
DI PERUGIA

Riservato all'Ufficio Tecnico Erariale

L'operatore

Protocollo .....

Sostituisce il presente mod. EP/1 prot. .....

Annullato e sostituito dal mod. EP/1 prot. .....

IL TECNICO

data

firma e timbro

Roma - Istituto Poligrafico e Zecca dello Stato - P.V.

Catasto dei Fabbricati - Situazione al 08/03/2021 - Comune di GUALDO CATTANEO (E229) - < Foglio: 50 - Particella: 46 - Elaborato planimetrico >
Firmato Da: SCATOLINI MARCO Emesso Da: ARUBAPEC S.P.A. NG CA 3 Serial#: 484851387d9dd39e9732558cc23f68d8

Ultima planimetria in atti
Data presentazione: 14/06/1999 - Data: 08/03/2021 - n. T38255 - Richiedente: Telematico
Totale schede: 3 - Formato di acquisizione: A4(210x297) - Formato stampa richiesto: A4(210x297) - Fattore di scala non indicato

Data presentazione:14/06/1999 - Data: 08/03/2021 - n. T38255 - Richiedente: Telematico

MODULARIO
F. - Catasto - 432

MINISTERO DELLE FINANZE
DIPARTIMENTO DEL TERRITORIO

Mod. **EP/2** CEU

Ufficio Tecnico Erariale di PERUGIA

ELABORATO PLANIMETRICO

Pag. n. 1, di 1

Comune	Sezione	Foglio	Numero	Tipo mappale n.	del
GUALDO CATTANEO		50	46		

DIMOSTRAZIONE GRAFICA DEI SUBALTERNI ASSEGNATI — scala 1: 500

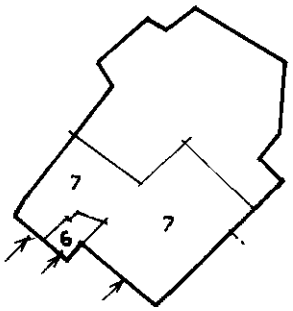

PIANO TERRA

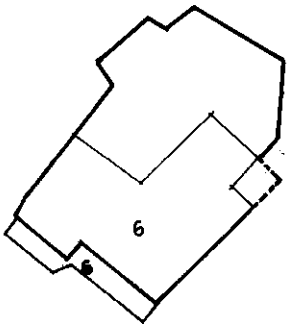

PIANO PRIMO

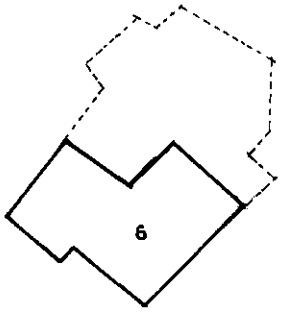

PIANO SECONDO

UFFICIO DEL TERRITORIO
E01234 14 GIU. 99
DI PERUGIA

Riservato all'Ufficio Tecnico Erariale

L'operatore

IL TECNICO

Protocollo

Sostituisce il presente mod. EP/2 prot.

Annullato e sostituito dal mod. EP/2 prot.

GEOM. CANEPARI PRIMO
ALBO GEOMETRI
Prov. PERUGIA
n. 3882

Ripa - Istituto Poligrafico e Zecca dello Stato - P.V.

Catasto dei Fabbricati - Situazione al 08/03/2021 - Comune di GUALDO CATTANEO (E229) - < Foglio: 50 - Particella: 46 - Elaborato planimetrico >
Firmato Da: SCATOLINI MARCO Emesso Da: ARUBAPEC S.P.A. NG CA 3 Serial#: 484851387d9dd39e9732558cc23f68d8

Ultima planimetria in atti
Data presentazione:14/06/1999 - Data: 08/03/2021 - n. T38255 - Richiedente: Telematico
Totale schede: 3 - Formato di acquisizione: A4(210x297) - Formato stampa richiesto: A4(210x297) - Fattore di scala non utilizzabile

Data presentazione:14/06/1999 - Data: 08/03/2021 - n. T38255 - Richiedente: Telematico

MODULARIO
F. - Catasto - 433

MINISTERO DELLE FINANZE
DIPARTIMENTO DEL TERRITORIO

Mod. **EP/3** CEU

Ufficio Tecnico Erariale di PERUGIA

ELABORATO PLANIMETRICO

ELENCO DEI SUBALTERNI ASSEGNATI

Pag. n. 1, di 1

Comune	Sezione	Foglio	Numero	Tipo mappale n.	del
GUALDO CATTANEO		50	46		

Numero	Sub.	UBICAZIONE via/piazza	N. civico	piano	scala	int.	DESCRIZIONE
46	6	Fraz Marcellano via S.Silvestro	188	T-1-2			Abitazione
46	7	Fraz Marcellano via S.Silvestro	188	T			Abitazione

UFFICIO DEL TERRITORIO
E 01 2 4 14 GIU. 99
DI PERUGIA

Riservato all'Ufficio Tecnico Erariale

L'operatore

Protocollo

Sostituisce il presente mod. EP/3 prot.

Annullato e sostituito dal mod. EP/3 prot.

IL TECNICO

GEOM. CANEPARI PRIMO ALDO GEOMETRI Prov. PERUGIA n. 3032 MASSA MARTANA

Roma - Istituto Poligrafico e Zecca dello Stato - P.V.

Catasto dei Fabbricati - Situazione al 08/03/2021 - Comune di GUALDO CATTANEO (E229) - < Foglio: 50 - Particella: 46 - Elaborato planimetrico >
Firmato Da: SCATOLINI MARCO Emesso Da: ARUBAPEC S.P.A. NG CA 3 Serial#: 484851387d9dd39e9732558cc23f68d8

Ultima planimetria in atti
Data presentazione:14/06/1999 - Data: 08/03/2021 - n. T38255 - Richiedente: Telematico
Totale schede: 3 - Formato di acquisizione: A4(210x297) - Formato stampa richiesto: A4(210x297) - Fattore di scala nominale: 1

Direzione Provinciale di Perugia
Ufficio Provinciale - Territorio
Servizi Catastali
Comune di: GUALDO CATTANEO

Elenco Subalterni ACCERTAMENTO DELLA PROPRIETA IMMOBILIARE URBANA

ELENCO DEI SUBALTERNI ASSEGNATI

Comune		Sezione	Foglio	Particella		Tipo mappale	del:
GUALDO CATTANEO			50	46			
Sub	UBICAZIONE via/piazza	n°civ	Piani	Scala	Int.	DESCRIZIONE	
1				00	000	Immobile soppresso	
2				00	000	Immobile soppresso	
3	VIA S. SILVESTRO	119	T 0001			A04 ABITAZIONI DI TIPO POPOLARE	
4				00	000	Immobile soppresso	
5	VIA S. SILVESTRO	188	T			C06 STALLE, SCUDERIE, RIMESSE E AUTORIMESSE	
6	VIA S. SILVESTRO	188	T-1 2			A03 ABITAZIONI DI TIPO ECONOMICO	
7	VIA S. SILVESTRO	18	T			A03 ABITAZIONI DI TIPO ECONOMICO	

Unità immobiliari n. 7 Tributi erariali: 0,00

Visura telematica

Firmato Da: SCATOLINI MARCO Emesso Da: ARUBAPEC S.P.A. NG CA 3 Serial#: 484851387d9dd39e9732558cc23f68d8